

LINK UTILI

www.deltadel-po.eu
 www.camminimiliaromagna.it
 (portale istituzionale turistico regionale del Circuito dei Cammini)
 www.viaromeagermanica.com
 www.viamisericordiae.org
 www.ilcamminodidante.it
 www.parcodeltapo.it

PER INFORMAZIONI
DELTA 2000
 Strada Mezzano, 10 - 44020 Ostellato (Fe)
 Tel. +39 0533 57693/57694 - Fax +39 0533 57674
 info@deltaduemila.net - www.deltaduemila.net



CAMMINI DELTA PO I COPPO DELTA

- VIA ROMEA GERMANICA
- VIA POPILIA
- VIAE MISERICORDIAE
- IL CAMMINO DI DANTE



LEGENDA

TERRITORIO	
	Area MAB UNESCO
	Parco Delta del Po
	Mare, fiumi e zone umide
	Boschi e pinete
	Altre aree protette
	Comuni
	Località
	Linea ferroviaria

SIMBOLI	
	Parco Delta del Po Centri Visita
	Ufficio Informazioni e Accoglienza
	Ufficio Informazioni Turistiche
	Monumento Patrimonio dell'Umanità UNESCO
	Casone
	Torretta di osservazione Birdwatching
	Area pic-nic
	Oasi/Aree naturalistiche
	Approdo
	Partenza escursioni nautiche/traghetto
	Stazione FS
	Prodotti della bisaccia del viandante

CAMMINI			
	Via Romena Germanica		Punto tappa Via Romena Germanica
	Via Popilia		Punto tappa Via Popilia
	Viae Misericordiae		Punto tappa Vie Misericordiae
	Il Cammino di Dante		Punto tappa Il Cammino di Dante

COME LEGGO LA MAPPA?
 Sul fronte trovi la rappresentazione grafica dei cammini. Sul retro, invece, le schede dei cammini con i punti tappa.

CONSIGLI PER CHI SI VUOLE METTERE IN CAMMINO
 Organizza il tuo cammino in anticipo prenotando i punti di sosta e informati dove e se è consentito l'accampamento notturno. In ultimo, cinque consigli:
 1) prima di partire consulta il meteo;
 2) cerca di partire nelle prime ore della giornata;
 3) rispetta la flora, la fauna e non abbandonare rifiuti lungo il percorso;
 4) informa sempre qualcuno delle tappe che stai percorrendo, soprattutto se parti da solo;
 5) porta con te la mappa e/o la credenziale e consulta i siti ufficiali di riferimento dei Cammini per tutti gli aggiornamenti.

PERIODI CONSIGLIATI PER METTERSÌ IN CAMMINO
 Gli itinerari sono percorribili tutto l'anno. Un'attenzione particolare dev'essere prestata nei periodi estivi (luglio-agosto) date le alte temperature e la scarsa ombra e nei periodi invernali per pericolo ghiaccio o nebbie.

LUNGO I CAMMINI DOVE TROVI I SERVIZI DI TRASPORTO PUBBLICI?
 Sul fronte della mappa sono segnalate le stazioni ferroviarie intercettate dai cammini. Per conoscere gli orari dei treni si invita a consultare trentitalia.it. Qualora non vi fosse una stazione nella prossimità del cammino, si potrà comunque fare riferimento alla rete di servizio bus.

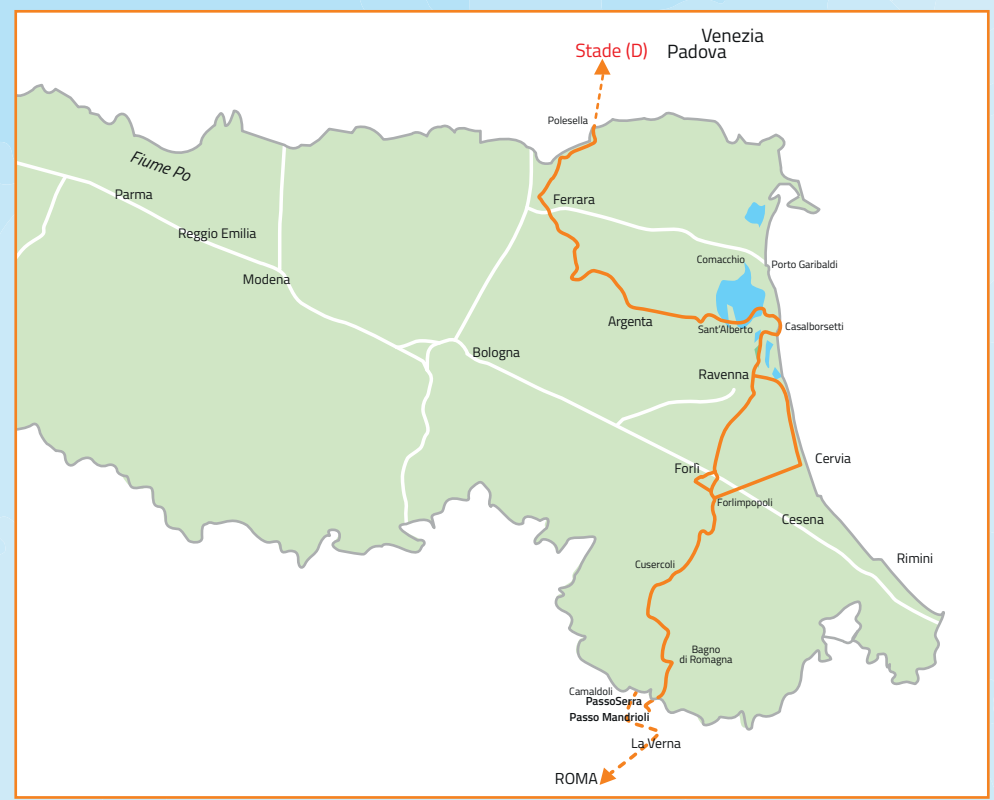
Mapa realizzata nell'ambito dell'attività L1 Attività di Progettazione e materiale grafico del percorso in attuazione del Progetto di COOPERAZIONE LEADER "CAMMINI" - PERCORRENDO LE VIE DI PELLEGRINAGGIO DAGLI APPENNINI AL DELTA DEL PO - ITINERARI NELLE AREE RURALI DELL'EMILIA-ROMAGNA - 19.3.2 - COOPERAZIONE INTERTERRITORIALE. MISURA 19 del PSR 2014-2020 Regione Emilia-Romagna.



VIA ROMEA GERMANICA

viaromeagermanica.com


La Via Romena Germanica ripercorre il viaggio affrontato dal Monaco Alberto di Stade nel 1236 verso Roma e minuziosamente trascritto nel suo diario di viaggio. Rappresentava sia una delle "Peregrinationes Majiores" per i pellegrini del tempo, sia uno degli itinerari privilegiati attraverso cui Re, Imperatori Sassoni e Sovrani Svevi, mantenevano i loro legami con la città dei Papi. Questo antico percorso è un grande itinerario europeo di cultura e di fede che attraversa diverse nazioni e tocca alcune delle più importanti città italiane che ancora oggi hanno un importante ruolo nella storia.



La via Romena Germanica parte da Ausburg, dove fu definito lo scisma del 1517 e passando per Trento, città della ControRiforma, e Padova sede della Basilica del Santo, entra in Emilia-Romagna percorrendo la Pianura Padana passando da Ferrara e, attraversando il Parco del Delta del Po, giunge a Ravenna sede di luoghi di fede Bizantina e dello splendido Mausoleo di Teodorico.



Al piedi dei rilievi appenninici, il percorso si inerpica verso Bagno di Romagna ed il passo Serra, attraversando il Parco delle Foreste Casentinesi e da cui ridiscende poi verso la Toscana alla volta di Roma. La Via Romena Germanica si congiunge al Cammino di Sant'Antonio, al Cammino di Assisi e al Cammino di Dante ed è inserita nell'Atlante dei Cammini d'Italia del Mibact. Il percorso per intero è lungo 2221 km; di questi, ben 260 km attraversano la regione Emilia-Romagna tramite il Tappe. Di seguito riportiamo le tappe che sono del Delta del Po in Emilia-Romagna.



Tappa 1: Ferrara - Traghetto
 22,7 km ≈ +34 m -34 m

Tappa 2: Traghetto - Argenta
 16,5 km ≈ +9 m -9 m

Tappa 3: Argenta - Anita
 24 km ≈ +34 m -34 m



Tappa 4: Anita - Casalborsetti
 20 km ≈ +8 m -8 m


Tappa 5: Casalborsetti - Ravenna
 20,5 km ≈ +20 m -16 m

Tappa 6: Ravenna - Forlì
 27 km ≈ +28 m -10 m



Tappa 7: Ravenna - Cervia (Variante Mare)
 26 km ≈ +8 m -7 m

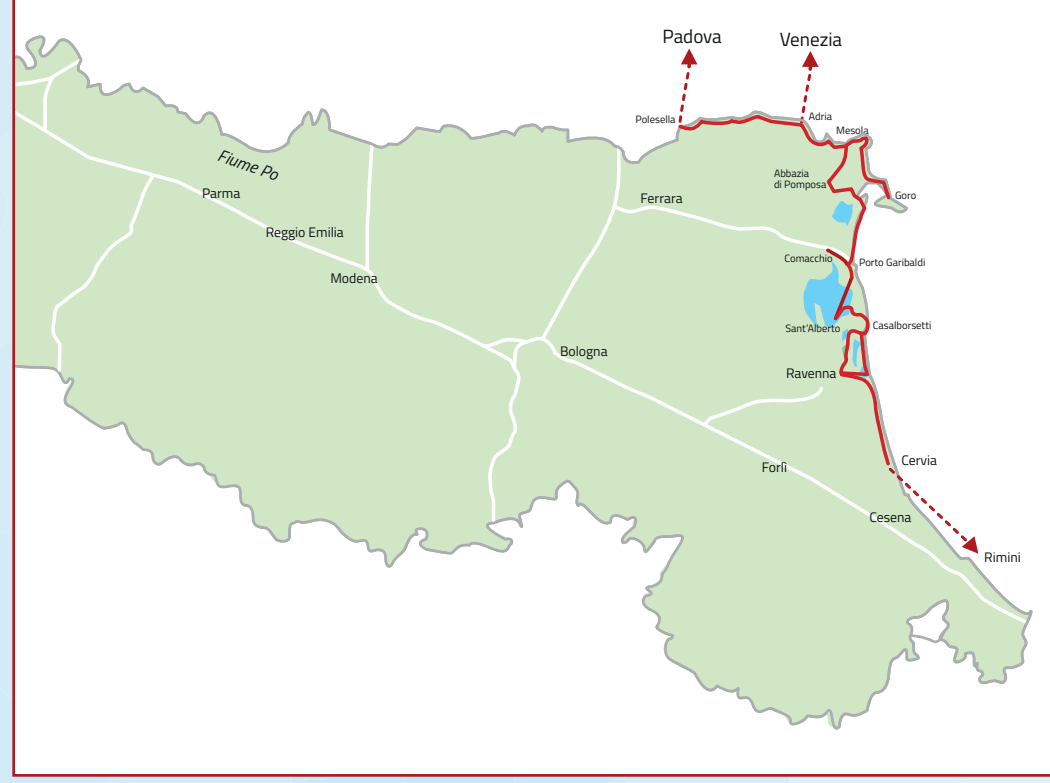
Tappa 8: Cervia - Forlimpopoli (Variante Mare)
 28,7 km ≈ +30 m -8 m



VIA POPILIA

deltadelpo.eu/it/156-la-via-popilia

La Via Popilia "setentrionale" è un'antica strada romana che parte dalla colonia romana di Ariminum (Rimini), passando da Ravenna e arriva alla città di Adria dove, unendosi alla Via Annia, diventa Via Popilia-Annia, e prosegue fino ad Aquileia, passando per Altino e Concordia. La Via Annia era una strada romana lungo la costa veneta (all'epoca più arretrata rispetto alla linea costiera attuale) della quale rimangono solo alcuni resti e collegava Adria, dove si riuniva con la Via Popilia,



divenendo Via Popilia-Annia. La Via Popilia settentrionale venne realizzata dal console nel 132 a.C. Publio Popilio Lenate, dal quale prende il nome. In epoca post-antica continuò ad essere utilizzata



nell'ambito dell'escarcato bizantino con capitale a Ravenna, e mutò il nome in "via Romena". La Via Popilia è stata tracciata nell'area del Delta del Po versante emiliano-romagnolo con percorsi fruibili a piedi con due collegamenti: proseguendo verso nord ci si collega con la Via Annia, da Ariano Ferrarese si attraversa il ponte verso Ariano Polesine arrivando sino ad Adria; e verso nord-ovest a Ro Ferrarese ci si collega con la Via Romena Germanica arrivando sino alla città di Ferrara e si prosegue fino ad arrivare ad Argenta. Nell'area del Delta del Po versante emiliano-romagnolo la Via Popilia prevede 12 tappe lungo la costa partendo da Cervia (dove è possibile arrivare in treno) ed arrivare sino ad Ariano Ferrarese, una sorta di bivio in cui si può proseguire nel versante veneto congiungendosi alla Via Annia, verso Adria dove inizia il percorso storico Via Annia-Popilia attraversando Padova, con la possibilità di passare da Venezia ed arrivare sino ad Aquileia. Oppure da Ariano Ferrarese si può proseguire sino a Ro Ferrarese congiungendosi come collegamento alla Via Romena Germanica che proseguirà sino alla città di Ferrara. In alcuni tratti il percorso si incrocia con la Vie Misericordiae.



Tappa 1: Saline di Cervia - Lido di Savio
 6 km ≈ +00 m -00 m

Tappa 2: Lido di Savio - Classe di Ravenna
 18,7 km ≈ +00 m -00 m

Tappa 3 e 3 bis: Classe di Ravenna - Casalborsetti
 25,7 km ≈ +00 m -00 m

Tappa 4 e 4 bis: Casalborsetti - Valli di Comacchio sud
 9,3 km ≈ +00 m -00 m

Tappa 5: Valli di Comacchio sud - Comacchio
 25 km ≈ +00 m -00 m



Tappa 6: Comacchio - Porto Garibaldi
 5 km ≈ +00 m -00 m

Tappa 7: Porto Garibaldi - Lido delle Nazioni
 7,8 km ≈ +00 m -00 m

Tappa 8: Lido delle Nazioni - Abbazia di Pomposa
 19 km ≈ +00 m -00 m

Tappa 9: Abbazia di Pomposa - Mesola
 32,8 km ≈ +00 m -00 m


Varianti Tappa 9bis-10bis: Mesola - Goro - Gorino - Mesola
 20 km ≈ +00 m -00 m



Tappa 10: Mesola - Ariano Ferrarese
 12 km ≈ +00 m -00 m

Tappa 11: Ariano Ferrarese - Berra
 15 km ≈ +00 m -00 m

Tappa 12: Berra - Ro Ferrarese
 19,11 km ≈ +00 m -00 m



LA BISACCIA DEL VIANDANTE

GASTRONOMIA

- Miele di erba medica della pianura emiliano-romagnolo
- Miele di tilglio
- Sale dolce di Cervia



PASTA FRESCA, PANETTERIA E PASTICCERIA

- Cappellacci di zucca ferraresi
- Cappelletti
- Ciambella ferrarese
- Coppia ferrarese
- Dolce di San Michele
- Misticocchi
- Orecchioni
- Pampapato o Pampepato di Ferrara
- Pasticcio di maccheroni alla ferrarese
- Piadina Romagnola
- Sfoglia dell'Emilia-Romagna
- Tirotta con cipolla
- Topino d'Ognissanti
- Torta ricolina o torta di tagliatelle
- Torta Tenerina



FRUTTA E VERDURA

- Aglio di Voghiera
- Asparago
- Asparago verde di Altedo
- Cardo Dolce di sabbia di Cervia
- Cardo gigante di Romagna
- Carota del Delta
- Fragola di Romagna
- Loto di Romagna
- Pera dell'Emilia-Romagna
- Pesca e nettarina di Romagna
- Radicchio del Delta
- Riso del Delta del Po
- Saba dell'Emilia-Romagna
- Saporè
- Sugaio
- Tartufo di pineta
- Zucca violina



CARNI, SALUMI E FORMAGGI

- Castrato di Romagna
- Pecorino del pastore
- Salama da sugo
- Salame all'aglio
- Salame zia Ferrarese
- Suino di razza mora o mora romagnola



PESCE

- Acciughe marinade
- Anguilla marinata di Comacchio
- Cozze di Goro
- Ostrica di Goro



VINI

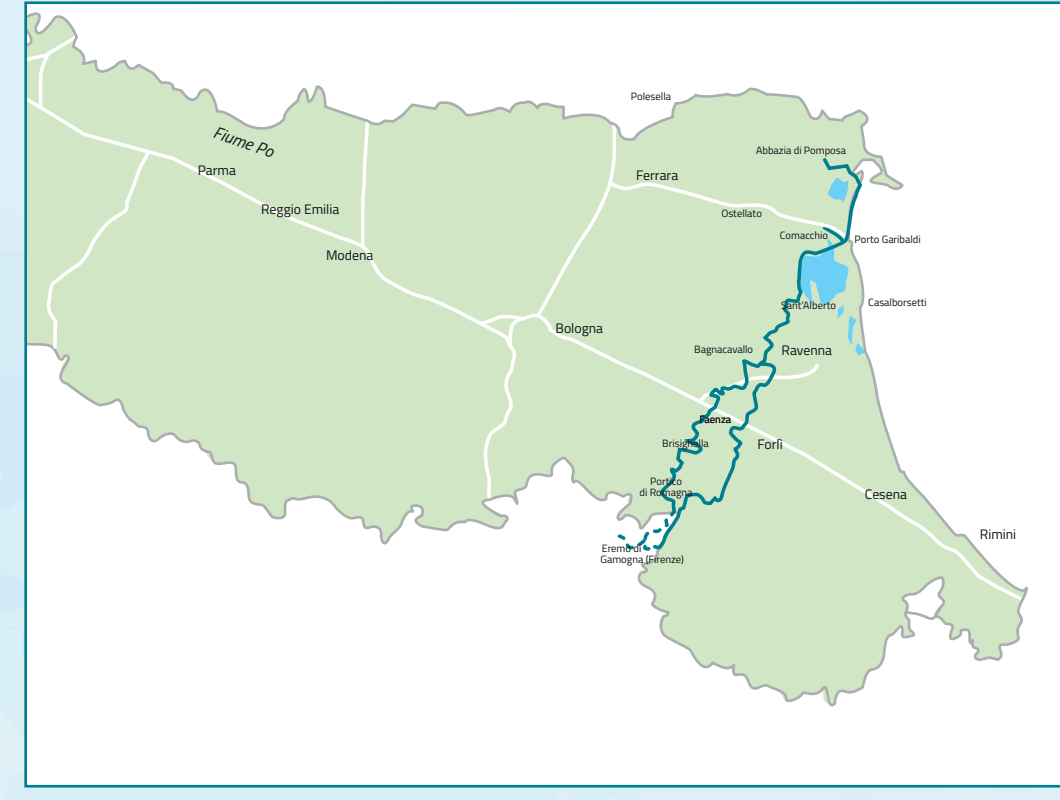
- Vini Emilia o dell'Emilia
- Vini del Bosco Eliceo
- Vini Ravenna
- Vini Romagna Trebbiano
- Vini Rubicone



VIAE MISERICORDIAE

viaemisericordiae.org

Il percorso della Vie Misericordiae, come definito nei siti e mappe ufficiali, è stato ideato come "una proposta non solo per vivere il Giubileo straordinario della Misericordia, ma una occasione per scoprire una terra di antica fede, prima ancora che luogo di un'esistenza laboriosa. Conoscere un territorio significa apprezzarne l'accoglienza, l'enogastronomia, l'arte e la cultura. [...] Nel percorso a tappe si vuole far conoscere, apprendere, aiutare le persone a crescere e accogliere il patrimonio fatto di testimonianze di fede, di storia, di arte [...] Inoltre il progetto vuole coinvolgere le risorse umane, in particolare quella giovanile del territorio, per valorizzare lo sviluppo culturale, religioso-artistico e realizzare una realtà culturale, locale e sociale aperta e accogliente.



che dia continuità nel tempo al valore di questo cammino." La Vie Misericordiae si divide in 12 tappe principali: partendo dall'Abbazia di Pomposa (Codigoro) si raggiunge Bagnacavallo e si prosegue con un percorso ad anello che attraversa l'Appennino Faentino, passando per il Parco della Vena del Gesso Romagnolo e che si conclude a Bagnacavallo (Ravenna). In questa mappa sono descritti i tratti ricadenti nell'area del Delta del Po emiliano-romagnolo.



Tappa 1: Abbazia di Pomposa - Porto Garibaldi
 25 km ≈ +12 m -13 m

Tappa 2: Porto Garibaldi - Madonna del Bosco di Alfonsine
 25 km ≈ +13 m -12 m

Tappa 3: Madonna del Bosco di Alfonsine - Bagnacavallo
 20 km ≈ +21 m -13 m

Tappa 4: Bagnacavallo - Solarolo
 20 km ≈ +31 m -14 m

PERIPLO CAMMINI DEL DELTA

400 KM DI CAMMINO NEL DELTA DEL PO ATTRAVERSANDO LE TAPPE DELLA VIA ROMEA GERMANICA, VIAE MISERICORDIAE, VIA POPILIA E IL CAMMINO DI DANTE

Il Periplo del Delta del Po si estende per circa 400 chilometri e può essere svolto sia in senso orario che antiorario a seconda se scegli di partire da Cervia, dove arrivi comodamente in treno, oppure partendo da Ferrara o da qualsiasi altro punto del percorso. Il periplo è un anello che attraversa 4 Cammini: Via Popilia, Vie Misericordiae, Via Romena Germanica, il Cammino di Dante. Il periplo attraversa 19 tappe tutte in un territorio pressoché pianeggiante, dove scoprire luoghi di tradizioni e paesaggi molto diversi, dalle campagne alle valli, dalle città d'arte riconosciute Patrimonio dell'Umanità UNESCO, come Ravenna e Ferrara, ai piccoli borghi rurali che costellano il Parco del Delta del Po, Riserva della Biosfera MAB UNESCO. Un territorio sospeso tra terra e acqua, dove l'uomo ha sempre fatto i conti con le acque e dove si possono incontrare importanti manufatti di bonifica, alcune ville del circuito delle Delizie Estensi, l'Abbazia di Pomposa, il Castello della Mesola, Sant'Apollinare in Classe, e altri luoghi meta di pellegrinaggio e di interesse storico-culturale. Luoghi dove le valli hanno creato lavoro, cultura, gastronomia di eccellenza e di qualità, e dove è possibile attraversare pinete e saline, boschi e dune incontrando fenicotteri e cervi, cavalli e numerosi altri animali che lo rendono ricco e particolare.

I numeri dell'itinerario 397,61 km con 19 tappe.

Quali sono le tappe? Il Periplo Cammini Delta del Po attraverso 19 tappe, modulate tenendo conto della distanza giornaliera media percorribile a piedi e di punti sosta in centri abitati o luoghi interessanti dal punto di vista culturale e paesaggistico.

	km	Via Popilia	Vie Misericordiae	Via Romena Germanica	Il Cammino di Dante
Tappa 1: Saline di Cervia - Lido di Savio	6	x		x	
Tappa 2: Lido di Savio - Classe di Ravenna (da Ravenna si può proseguire per il Cammino di Dante)	18,7	x		x	x
Tappa 3: Classe di Ravenna - Casalborsetti	25,7	x		x	
Tappa 4: Casalborsetti - Valli di Comacchio sud	9,3	x			
Tappa 5: Valli di Comacchio sud - Comacchio	25	x			
Tappa 6: Comacchio - Porto Garibaldi	5	x			
Tappa 7: Porto Garibaldi - Lido delle Nazioni	7,8	x	x		
Tappa 8: Lido delle Nazioni - Abbazia di Pomposa	19	x	x		
Tappa 9: Abbazia di Pomposa - Mesola	32,8	x			
Tappa 9 bis: Variante Mesola - Goro - Gorino	20	x			
Tappa 10 bis: Variante Gorino - Goro - Mesola	20	x			
Tappa 10: Mesola - Ariano Ferrarese	12	x			
Tappa 11: Ariano Ferrarese - Berra	15	x			
Tappa 12: Berra - Ro Ferrarese	19,11	x			
Tappa 13: Ro-Ferrarese - Ferrara	22,8			x	
Tappa 14: Ferrara - Traghetto	30			x	
Tappa 15: Traghetto - Argenta - Campotto	16,6			x	
Tappa 16: Argenta - Valli di Comacchio	27,8		x	x	
Tappa 17: Valli di Comacchio - Casalborsetti	17,9		x	x	
Tappa 18: Casalborsetti - Ravenna (da Ravenna si può proseguire per il Cammino di Dante)	21		x	x	x
Tappa 19: Ravenna - Cervia	26,1		x	x	
	397,61				

TI REGALIAMO UN RICORDO

Percorri il Periplo Cammini Delta Po e compila la Carta del Periplo, una sorta di credenziale, che attesta la percorrenza del Periplo, tramite i timbri che certificano, per le varie tappe, il passaggio dei cammini. Puoi percorrere il Periplo anche in momenti diversi e raccogliere i timbri presso gli Amici dei cammini Delta Po. **RACCOGLI ALMENO 10 TIMBRI LUNGO I PUNTI TAPPA DAGLI AMICI DEI CAMMINI!** POTRAI RITIRARE IL KIT DEL VIAGGIATORE (zaino del viandante + sacca del viandante + borraccia termica disponibili fino ad esaurimento scorte) presso il GAL DELTA 2000 inviando una e-mail a info@deltaduemila.net, unitamente ad una copia della Carta del Periplo con i timbri ottenuti durante il cammino.

Sul sito www.deltadelpo.eu trovi i punti di distribuzione della Carta del Periplo e i punti tappa degli AMICI DEI CAMMINI DELTA DEL PO oppure punta il tuo smartphone sul QR CODE.

Se percorri i Cammini: Via Romena Germanica, Vie Misericordiae, il Cammino di Dante, puoi rivolgerti direttamente alle rispettive Associazioni e richiedere la credenziale di ciascun Cammino. Se attraverso almeno 3 tappe del Cammino che hai scelto di percorrere nel Delta del Po e raccogli i timbri sulla credenziale della rispettiva Associazione, potrai richiedere i "ricordi" del tuo cammino (portachiavi, adesivi, calamita, ecc. messi a disposizione da DELTA 2000 e disponibili fino ad esaurimento scorte), inviando una e-mail a info@deltaduemila.net, unitamente ad una copia della credenziale del Cammino con i timbri raccolti nei punti tappa degli Amici del Cammino.

